














-  GRANICA ZAHVATA PLANA
-  GRANICA MORSKOG DOBRA
-  OBALNA LINIJA
-  GRANICA I BROJ KATASTARSKE PARCELE
-  POSTOJEĆA SPRATNOST OBJEKATA
-  POSTOJEĆI OBJEKTI

	STANOVANJE MALIH GUSTINA
	CENTRALNE DJELATNOSTI
	POVRŠINE SAOBRAĆAJNE INFRASTRUKTURE - DRUMSKI SAOBRAĆAJ
	PONTE, MANDRAČI, DJELMIČNO UREDENA ŠETALIŠTA
	OSTALE PRIRODNE POVRŠINE - PJEŠČANA I KAMENITA OBALA
	POVRŠINE ZA PEJZAŽNO UREDJENJE

državna studija lokacije:  
DIO SEKTORA 22

obradivač plana	 <b>Centar za Arhitekturu i Urbanizam</b>	registarska šifra: CAU_DS1_2015.05.17_15
naručilac		odluka o izradi plana: br. 08-1149/4 24.05.2013 godine
naziv planskog dokumenta		godina izrade plana: 2016.
faza planskog dokumenta		Razmjera: <b>1:1000</b>
naziv grafičkog prikaza		broj grafičkog prikaza : <b>08</b>